




Porovnávacia rovina 240,000 m n.m. BpV

Zodpovedný projekt.		Ing. Albert Čabala			
Navrhov		Ing. Albert Čabala			
Stavba		N. Mvšľa - Ruskov, kompl. rek. k.č.2. dl. 6,596 km, so san. žel. spodku, KR MOST ov a priepustov a nástupišť Bohdanovce, Vyšná Mvšľa			
PS,SO		SO 09.1 Preložka DOK ŽSR, 5/2 Priečne rezy koľajarni ochrany DOK			
Príloha		PRIEČNY REZ KOĽAJAMI č.01, MOST žkm 77,631			
Účel		DSPRS		Dátum	
Mierka		1:100		Číslo prílohy	
				09/2021	
				5/2-02	



KOŠICE a.s.